

En 1986 la Junta de Castilla y León creó la «Reserva Nacional de Caza de Las Lagunas de Villafáfila», que se asienta sobre terrenos de 11 términos municipales y ocupa una superficie de 32.682 has. En el año 1996, con la entrada en vigor de la Ley de Caza de Castilla y León, la reserva se convirtió en «Reserva Regional de Caza». En la actualidad la Junta de Castilla y León está finalizando los trámites para su declaración como «Reserva Natural» por sus elevados valores biológicos.

A nivel internacional, la reserva está declarada como «Zona de Especial Protección para las Aves» (ZEPA) y propuesta como «Lugar de Interés Comunitario» (LIC) ante la Unión Europea, formando parte de la «Red Natura 2000». Por último, su completo lagunar está incluido en el «Convenio Mundial de Protección de Zonas Húmedas de Importancia Internacional» (RAMSAR).



© José Luis G. Grande

Teléfonos de interés

Servicios generales

Casa de la Reserva «El Palomar» 980 586046
 Junta de Castilla y León. Servicio Territorial de Medio Ambiente. Sección de Espacios Naturales y Especies Protegidas 980 559600
 Información Turística de Castilla y León www.jcyl.es/turismo 902 203030
 Emergencias 112

Alojamientos


Casa Rural «El Rincón de la Villa», Villafáfila..... 980 591713
 Casa Rural «Lobo», Cerecinos de Campos 980 669057
 Casa Rural «Las Bodegas», Cerecinos de Campos..... 980 669101
 Casa Rural «La Liseda», Cerecinos de Campos 980 614026
 Casa Rural «La Paloma», Manganeses de Lampreana 625 575428
 Hostal Restaurante «Los Angeles», Villafáfila 980 591929

Restaurantes

Mesón «Las Lagunas», Villafáfila 980 591713
 Bar - Comidas «J.B.», Manganeses de Lampreana..... 980 589010



Elaboración de adobe
 La tierra se mezcla con agua y paja trillada (machada), se amasa con los pies y se rellenan los moldes. Los bloques se dejan secar al sol.



La «Laguna de Salina Grande».



San Agustín del Pozo
 Laguna de Barillos
 Villafáfila
 Laguna de Salina Grande
 Otero de Sariegos
 Laguna de las Salinas
 Villarrín de Campos




Muy cerca de Villafáfila encontramos los restos del majestuoso monasterio cisterciense de Santa María de Morenuela.



Casosa de adobe en Villalba de la Lampreana.

© Junta de Castilla y León, 2006 - reeditado: MAD - cartografía: Topografía & más. Impresión: MAPASURF




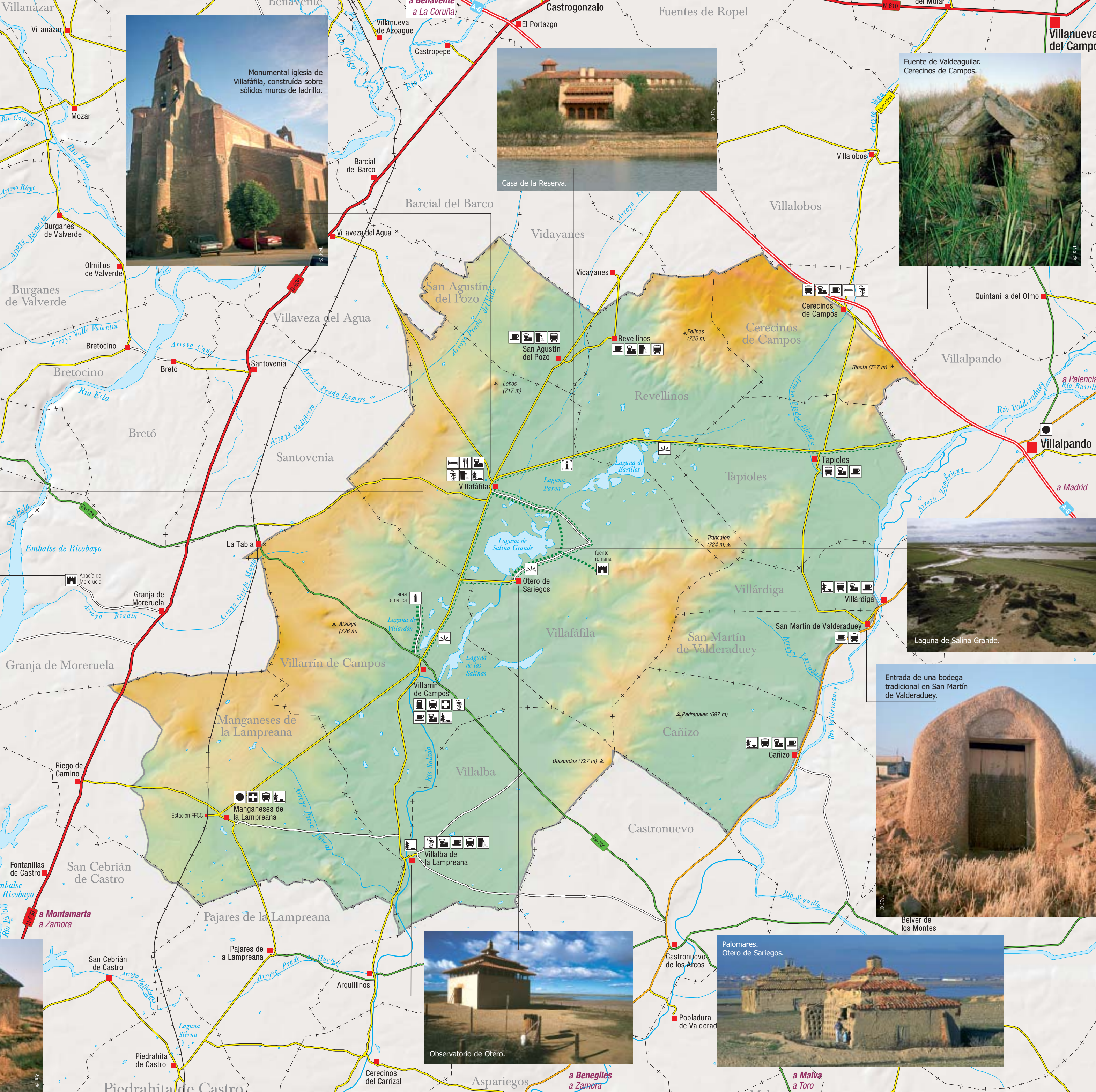
Palomar en las proximidades de la Laguna de Villardón. Villarrín de Campos.

Red de senderos

ITINERARIO PEATONAL

ITINERARIO EN VEHICULO


0 1 2 3 4 5 km



Monumental iglesia de Villafáfila, construida sobre sólidos muros de ladrillo.



Casa de la Reserva.




Fuente de Valdeagular. Cerecinos de Campos.



Laguna de Salina Grande.

Entrada de una bodega tradicional en San Martín de Valderaduey.



Bever de los Montes



Observatorio de Otero.



Palomares. Otero de Sariegos.