

**Rutas de
senderismo
y cicloturismo**

Morales del Rey
Vecilla de la Polvorosa
Benavente y los Valles (Zamora)



RECOMENDACIONES DE USO

Sigue la señalización de las rutas. Está indicada en el presente folleto, paneles y marcas en elementos de mobiliario urbano (postes de la luz, bordillos y bancos), elementos naturales (árboles y piedras) y postes de madera en los lugares que no te puedes perder.

Respetar la naturaleza y no dejes desperdicios. Es recomendable llevar una bolsa de plástico donde almacenar los residuos generados hasta llegar a un contenedor o papelera.

No eres el único usuario de las rutas. Respetar y ceder el paso cuando sea necesario.

Planifica la ruta con antelación. Prepara el equipo necesario e infórmate de las condiciones climatológicas y del estado en que se encuentran los senderos antes de realizar la ruta.

TEMPORADA DE CAZA

VEDA GENERAL: Desde el último domingo de octubre hasta el último domingo de febrero. Jueves, sábados, domingos y festivos.

MEDIA VEDA: Desde el 15 de Agosto hasta el 15 de Septiembre. Jueves, sábados, domingos y festivos.

TELÉFONOS DE INTERÉS

AYUNTAMIENTO DE MORALES DEL REY

980 65 10 07

EMERGENCIAS

112

CONSULTA LAS RUTAS EN
www.ayuntamientomoralessdelrey.gob.es



Morales del Rey y Vecilla de la Polvorosa



Se encuentran en el noreste de la provincia de Zamora, en la comarca de **Benavente y los Valles**. Al estar situados en la transición entre los Montes de León y la llanura cerealista de Tierra de Campos, la diversidad paisajística es su principal reclamo.

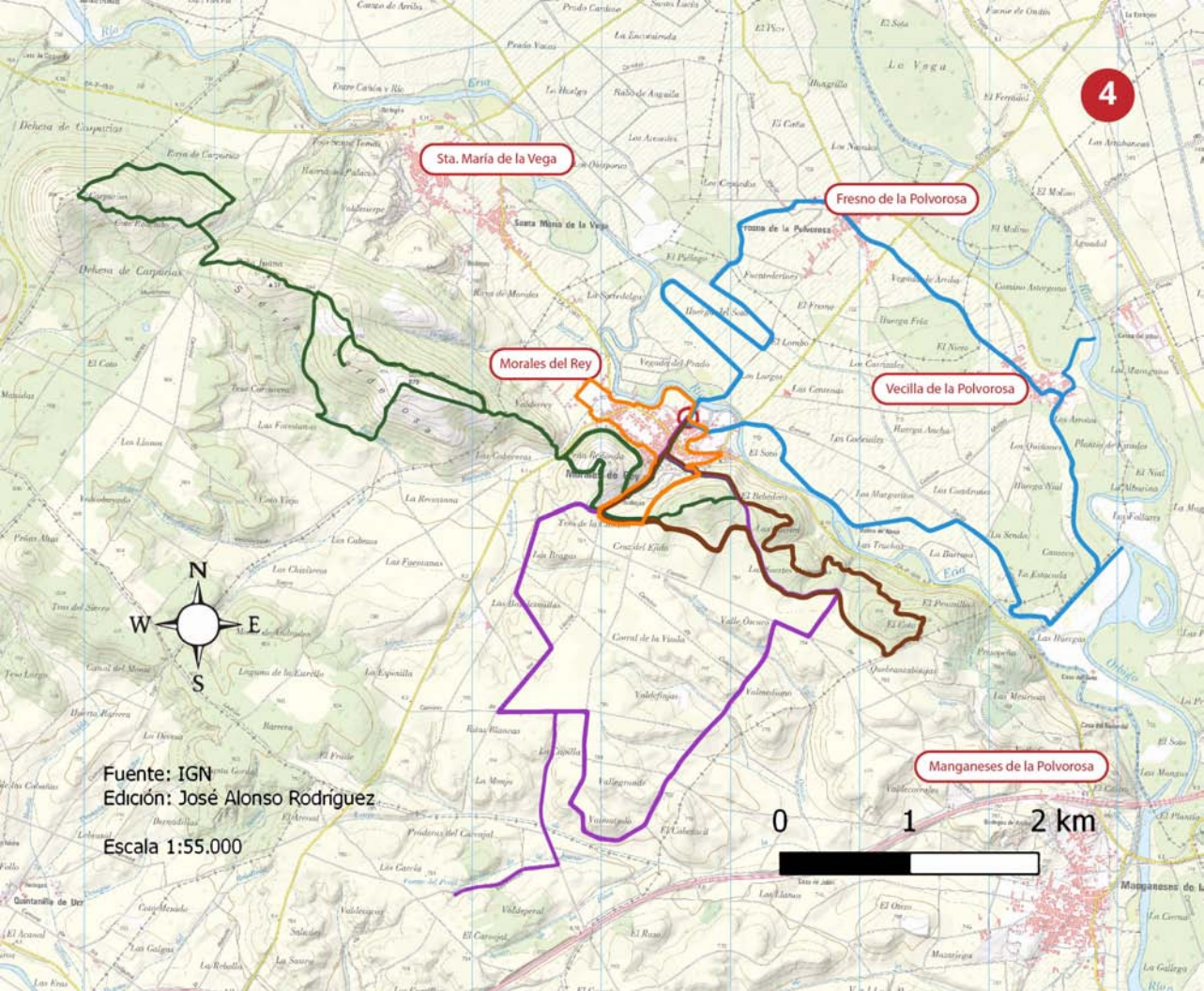
Ambos núcleos de población presentan calles estrechas y tortuosas, en cuyo recorrido se pueden encontrar ejemplos de **arquitectura tradicional** como las bodegas excavadas o los palomares de planta rectangular.

La riqueza natural viene de la mano de la **Sierra de Carpurias** y de los **ríos Eria y Órbigo**. La Sierra de Carpurias alterna masas boscosas de encinas y lagunas temporales, con cultivos de secano y viñedos; mientras que los ríos, además del bosque de ribera, riegan una vega fértil en la que predominan los cultivos hortofrutícolas.

Índice de rutas



- | | | |
|--|---|---------|
|  | RUTA 1 PATRIMONIO CULTURAL | Pág. 5 |
|  | RUTA 2 EL COTO Y LAS SUERTES | Pág. 7 |
|  | RUTA 3 LOS VALLES | Pág. 9 |
|  | RUTA 4 RIBERAS DEL ERIA Y ÓRBIGO | Pág. 11 |
|  | RUTA 5 SIERRA DE CARPURIAS | Pág. 13 |



Sta. María de la Vega

Fresno de la Polvorosa

Morales del Rey

Vecilla de la Polvorosa

Manganese de la Polvorosa

Fuente: IGN
Edición: José Alonso Rodríguez
Escala 1:55.000



4

Ruta 1. Patrimonio cultural

CARACTERÍSTICAS TÉCNICAS

Tipo de ruta: Circular

Distancia: 4,3 km

Grado de dificultad: Fácil

Duración a pié: 1 h


Duración en bicicleta: 30'

Época recomendada: Todo el año

Un recorrido a través de la arquitectura popular, monumentos y oficios tradicionales de Morales del Rey

5

CONSULTA LA RUTA EN
www.yuntamientomoralesdelrey.gob.es





LUGARES DE INTERÉS

1. Iglesia de San Pelayo
2. Murales Parsec! y Aula Arqueológica
3. La Fragua
4. El Molino (Imagen pág. 5)
5. Bodegas tradicionales y mirador
6. Las fuentes
7. Palomar y mirador
8. Dólmen "El Tesoro"
9. Ermita del Bto Cristo
10. Ribera del Eria

DESCRIPCIÓN DE LA RUTA

6

La primera parada del viaje es el **Aula Arqueológica del Neolítico y el Megalítico**, donde paneles explicativos y recreaciones de la época, permiten descubrir el día a día de los primeros pobladores del valle del Eria. En las proximidades del aula hay una rana, una garza y un soldado celta pintados por **Antonio Feliz (Parsec!)** ¿Los encontrarás?

Los oficios tradicionales del herrero y del molinero son el siguiente punto de interés, un viaje al pasado en el que conocer la forma de trabajar, la maquinaria y los útiles empleados por ambos profesionales. En **la fragua** sentirás el intenso calor del fuego, mientras escuchas el golpeteo del martillo con la herradura sobre el yunque. En **el molino** descubrirás como la fuerza del agua es capaz de mover pesadas piedras, que por fricción muelen el cereal o el lino, obteniendo harina, pienso o aceite de linaza.

Las bodegas eran y siguen siendo lugar de ocio y encuentro de los vecinos. Estas construcciones tradicionales, excavadas en las entrañas de la Sierra de Carpurias, servían para elaborar y conservar el vino. Morales de Rey cuenta con el mayor número de bodegas y las mejores conservadas de la comarca de Benavente y los valles ¿Serás capaz de determinar el número exacto?

Siguiendo la ruta encontrarás dos elementos de arquitectura popular: **las fuentes y los palomares**. Las fuentes son de piedra y se utilizaban para abastecimiento doméstico. Los palomares diseminados por el territorio presentan planta rectangular, muro de tapial y tejado a un agua.

La visita al **Dólmen "El Tesoro"** (3.000-5.000 a.C.) complementa la visita del Aula Arqueológica, se trata de una tumba colectiva formada por grandes ortostatos de piedra cuarcita de la Sierra de Carpurias. Fíjate en su orientación ¿A qué crees que se debe?

Ruta 2. El Coto y las Suertes

CARACTERÍSTICAS TÉCNICAS

Tipo de ruta: Circular

Distancia: 8,4 km

Grado de dificultad: Medio

Duración a pie: 3 h

Duración en bicicleta: -

Época recomendada: Primavera, otoño e invierno

Crestando las últimas estribaciones de la Sierra de Carpurias: El Coto y las Suertes

CONSULTA LA RUTA EN
www.suntambienmonalicederey.gob.es



DESCRIPCIÓN DE LA RUTA

8

El primer punto de interés se encuentra en las **bodegas tradicionales** excavadas en las laderas del Teso y Peña Redonda, construcciones populares que eran y siguen siendo lugar de ocio y encuentro de los vecinos de Morales del Rey.

La ruta continúa por las **Lagunas del Teso (Las Pedreras)**, un conjunto de lagunas temporales que se llenan con las lluvias de invierno y primavera. Su situación, entre masas boscosas de encinas y cultivos de secano, lo constituye como uno de los lugares más apropiados para el turismo ornitológico.

Desde los **miradores del Coto y de las Suertes** se puede observar la vega que forman los ríos Eria y Órbigo en las proximidades de su confluencia, una vega fértil con cultivos hortofrutícolas, choperas y bosque ripario. Además de la vega, si el día lo permite, es posible divisar los Montes de León y la Cordillera Cantábrica ¿Podrás ver el Teleno y Peña Ubiña?

El lugar de interés N° 7 es el **Arroyo de las Suertes**, un arroyo temporal que forma pequeñas cascadas y pozas en época de lluvias. Aunque el arroyo no lleve agua, las abundantes encinas y el gran roquedo al final del sendero, lo constituyen como uno de los lugares más destacados de la ruta.

Por último, la ruta ofrece una **panorámica de Morales del Rey y Peña Redonda** con la Sierra de Carpurias de fondo.

El otoño es la época más apropiada para realizar esta ruta por la explosión de colores en la vega, el turismo micológico en los pinares que atraviesa o el turismo ornitológico de las lagunas temporales junto a cultivos de secano y encinas.



LUGARES DE INTERÉS

1. Bodegas tradicionales
2. Bodegas de Zorrilla
3. Lagunas del Teso (Las Pedreras)
4. Cultivos de secano
5. Mirador del Coto
6. Pinar (Micología)
7. Arroyo de las Suertes
8. Roquedo (Imagen pág. 7)
9. Mirador de las Suertes
10. Panorámica de Morales del Rey

Ruta 3. Los Valles

CARACTERÍSTICAS TÉCNICAS

Tipo de ruta: Circular + desvío fuentes

Distancia: 10,4 km

Grado de dificultad: Medio

Duración a pie: 4 h

Duración en bicicleta: 1 h

Época recomendada: Todo el año

Un recorrido por los valles del monte entre encinas, cultivos de cereales y viñedos

9

CONSULTA LA RUTA EN
www.ayuntamientomontalestany.gob.es



DESCRIPCIÓN DE LA RUTA

10



LUGARES DE INTERÉS

1. Bodegas tradicionales
2. Los Llanos (Imagen pág. 9)
3. Fuente de Valmatao
4. Laguna y Fuente del Peral
5. Valmatao
6. Vallagrande
7. Valdefinjas
8. Valmediano
9. Valleoscurto
10. Encinar

Dejando atrás el casco urbano, se asciende por el camino de las bodegas entre Peña Redonda y el Teso. El primer lugar de interés se encuentra en **los Llanos**, una zona que como la toponimia revela, es una meseta llana en altura. Desde los Llanos se pueden observar los valles que forman el Arroyo de la Espinilla, el Arroyo de las Forestanas y el Arrollo del Reguerón con la Sierra de Verdenosa y el Parque Eólico de las Labradas al fondo.

Existe la posibilidad de tomar un desvío de 2 km hasta dos manantiales que manan agua durante todo el año. El primer manantial es conocido como **la Fuente de Valmatao**, nombre que recibe del valle en que se encuentra. El segundo manantial, conocido como **la Fuente del Peral**, se encuentra en término municipal de Quiruelas de Vidriales y vierte sus aguas a la Laguna del Peral.

Los puntos de interés 5, 6, 7, 8 y 9 son **los valles** que dan nombre a la ruta, en concreto 5 valles con sus correspondientes ascensos y descensos, valles con cultivos de cereales y viñedos que presentan escasa vegetación de ribera en los arroyos que los atraviesan: **Valleoscurto, Valdefinjas, Valmediano, Vallagrande y Valmatao**.

La ruta finaliza por una senda entre encinas que recorre las cumbres de la Sierra de Carpurias y desde la que se divisa la fértil vega que forman los ríos Eria y Órbigo en las proximidades de su confluencia.

La Ruta de los Valles tiene dos elementos de interés, el turismo ornitológico ligado al tándem que forman las masas de encinas con cultivos de secano, y el turismo enológico con los viñedos y bodegas tradicionales.

Ruta 4. Riberas de los ríos

CARACTERÍSTICAS TÉCNICAS

Tipo de ruta: Circular

Distancia: 13 km

Grado de dificultad: Fácil

Duración a pié: 5 h

Duración en bicicleta: 1 h 30'

Época recomendada: Primavera y verano

Un recorrido por la vega, entre cultivos hortofrutícolas, choperas y bosque de ribera

CONSULTA LA RUTA EN
www.yunturiamontoralesdeleyre.gov.es



11





735 m

705 m

0 km 3 km 6 km 9 km 12 km

LUGARES DE INTERÉS

1. Puente Grande
2. Molino de Abajo
3. Puente Colgante (Imagen pág. 11)
4. Canal
5. Presa de Vecilla
6. Playa fluvial
7. Iglesia de San Andrés
8. Iglesia del Salvador
9. Presa de los Linos
10. Presa de la Garafa

La vega que forman los ríos Eria y Órbigo en las proximidades de su confluencia, es uno de los espacios agrícolas más productivos de la provincia de Zamora. En ella se cultivan productos hortofrutícolas de excelente calidad como el maíz, la patata, la remolacha o la alubia.

El primer lugar de interés es **el Puente Grande**, desde donde se sigue el rumor de las aguas del Eria en su búsqueda del Órbigo.

La siguiente parada en el camino es **el Molino de Abajo**, un molino que además de producir harina y pienso, generaba corriente eléctrica para iluminar Morales de Rey.

Atravesando unas choperas el viajero se encuentra **el Puente Colgante**, desde donde se puede contemplar uno de los frecuentes meandros o madres que forma el río Eria.

La ruta continúa por un camino paralelo al canal que llega a **la Presa de Vecilla**, ya en la ribera del Órbigo. Desde la presa se vuelve por el mismo camino hasta encontrar las indicaciones a Vecilla. ¿Sabes para que se deriva el agua del Órbigo al Eria desde la Presa de Vecilla?

La playa fluvial de Vecilla de la Polvorosa es el lugar idóneo para descansar y pegarse un chapuzón. En Vecilla hay que destacar **la Iglesia de San Andrés y el mural de Parsec**, en el que se representa al último barquero que comunicaba ambas márgenes del Órbigo, Rosendo.

En Fresno de la Polvorosa, tras la visita de **la Iglesia del Salvador** datada del siglo XVI, se abandona la ribera del Órbigo para volver a la ribera del Eria. La ruta se desvía hasta **la Presa de los Linos** desde donde se derivaba agua para el riego de la vega en el siglo pasado.

Ya en Morales de Rey, se puede tomar aliento en un área recreativa junto al río Eria y observar alguna garza en **la Presa de la Garafa**.

Ruta 5. Sierra de Carpurias

CARACTERÍSTICAS TÉCNICAS

Tipo de ruta: Circular (3 anillos)

Distancia: 17 km

Grado de dificultad: Alto

Duración a pié: 6 h


Duración en bicicleta: -

Época recomendada: Primavera, otoño e invierno

Un recorrido por las alturas:
Sierra de Verdenosa, Peña
Juana, Pico Carpurias, Peña
Redonda y el Teso

13

CONSULTA LA RUTA EN
www.ayuntamientocomoalcaldeserey.gob.es





LUGARES DE INTERÉS

1. Bodegas tradicionales
2. Sierra de Verdenosa (879 m)
3. Cueva del Lobo - Peñalhorno (Imagen pág. 13)
4. Peña Juana - La torreta (870 m)
5. Pico Carpurias (909 m)
6. Peña Redonda (815 m)
7. Alcornoque centenario
8. Lagunas del Teso (Las Pedreras)
9. El Teso (825 m)
10. Balcón de Basilia (Imagen portada)

La ruta se divide en 3 anillos con diferentes distancias y elementos de interés:

- El primer anillo recorre íntegramente “**El Teso**” y “**Peña Redonda**”, las dos cumbres de Morales del Rey.
- El segundo anillo parte del cementerio de Morales del Rey y rodea la **Sierra de Verdenosa**.
- El tercer anillo parte del Camino de Brime de Urz y asciende al **Pico Carpurias**.

Además de **las bodegas tradicionales** de Morales del Rey, la ruta dispone de varios miradores desde los que contemplar la vega, la Cordillera Cantábrica y los Montes de León. Una de las panorámicas más espectaculares se encuentra en el Pico Carpurias, desde donde se divisa el castro astur de “Las Labradas” y el parque eólico que recibe la misma denominación.

Caben destacar los siguientes elementos singulares dentro de la ruta:

- **La Cueva del Lobo**, en término municipal de Santa María de la Vega, es una oquedad en la roca cuarcita. Se encuentra en la ladera sur de la Sierra de Verdenosa y según la tradición oral conectaba con el Castillo de la Mota de Benavente y con el vecino pueblo de Morales del Rey. Para acceder a la misma hay que realizar el segundo anillo.
- El alcornoque es el árbol del que se obtiene el corcho, en Morales del Rey al descender Peña Redonda se encuentran varios de estos ejemplares tutelados por el árbol singular conocido como **el Alcornoque Centenario** (Nº 7).
- **El Balcón de Basilia**, era el lugar en que los jóvenes de Morales del Rey iban a merendar para celebrar el Tortillero cada 25 de abril. Desde el balcón se presenta una de las mejores panorámicas de Morales del Rey y de toda la ruta.

Rutas de senderismo y cicloturismo

Programa

ELTUR 16

TEXTOS, IMÁGENES Y MAQUETACIÓN:
JOSÉ ALONSO RODRÍGUEZ

SUBVENCIONA



COLABORA

